MINISTERIO DEL AIRE

Boletín diario del Servicio Meteorológico Nacional

AÑO IV
2.ª EPOCA
Núm. 162.

MADRID, SABADO 11 DE JUNIO DE 1955.

CIOS DE SUSCRIPCION: España, ptas. año. Extranjero, ptas. año. OFICINA CENTRAL METEOROLOGICA. Apartado 285. MADRID. Teléfono 25-92-33

IONES	TEMPERATURA Máx.	TEMPERATURA Mín.	PRECIPITACION Noche	PRECIPITACION Día	Horas de sol
uña.....	17	8			7.2
ventoso	16	11			
.....	21	8			
.....	21				
go (A)..		7			
go.....	20	6			5.4
.....	22	12			6.8
rada....	24	7			
.....	19	12			4.0
o.....					
nder.....	19	11			0.9
ca.....	21				
do.....	19	11	ip		3.3
.....	20	3			
ra.....	24	7			
cia.....	21	5			
ria.....	17	3			8.4
os.....	18	5			8.7
dolid.....	22	7			10.2
uhla.....	20	5			10.6
.....	19	4	1		7.3
nanca.....	22	6			13.2
.....	23	6			
via.....	22	7			
jas.....	26	12			13.6
id.....	23	11			13.8
e.....	25	10			12.5
á.....	27	9			
io.....	25	12			12.7
ca.....	25	7			13.0
na.....	22	6			10.3
ad Real...	28	10			13.5
cete.....	28	10			
res.....	28	12			
ajoz.....	30	11			13.2

ESTACIONES	TEMPERATURA Máx.	TEMPERATURA Mín.	PRECIPITACION Noche	PRECIPITACION Día	Horas de sol
Reinosa.....	17	6			1.3
Vitoria.....	19				
Vitoria (A)....		7	2		
Pamplona	19				
Logroño.....	22	7			8.0
Monflorite.....	23	8			13.5
Veruela.....	18				
Calatayud.....	26				
Valenzuela.....					
Sanjurjo.....	22	11			11.8
Zaragoza.....	22				
Calamocha.....	20	6			11.5
Teruel.....		8			
Lérida.....	26	12			12.7
Gerona.....	20	13	4	ip	
Barcelona.....	23	16			12.5
Prat.....		13			
Reus.....		15			14.0
Tarragona.....					
Tortosa.....	26	15			13.8
Castellón.....	24	18			
Manises.....					
Valencia.....	26	15			12.1
Alicante.....	26	17			12.9
Rabasa.....	25	15			11.5
Murcia.....	30	16			
Alcantarilla...	23	14			12.5
San Javier.....	27	14			13.9
Játiva.....		16			12.0
Sevilla.....	33	14			
Jerez.....	33	13			
Córdoba.....	30	14			
Jaén.....	30	15			
Granada.....	28	12			13.0
Cartuja.....	28	12			
Huelva.....	32	15			12.0
Málaga.....	25	15			12.8
Almería.....	27	16			12.3

ESTACIONES	TEMPERATURA Máx.	TEMPERATURA Mín.	PRECIPITACION Noche	PRECIPITACION Día	Horas de sol
P. de Mallorca	24	15		ip	13.0
Pollensa.....					
Mahón.....	23	16			8.8
Son Bonet.....					
Formentera....	25	15			13.3
Sta C. Tenerife	27	19			12.8
Gando.....	25	18			
Los Rodeos....	25	15			
Fuerteventura.	24	18			9.7
Lanzarote.....	26	X			8.2
Tetuán.....	27	12			
Larache.....	24	12			
Melilla.....	25	11			
Ifni.....	23	16			9.0
Cabo Juby.....	23	17			10.5
Villa Cisneros.	25	16			12.1
OBSERVACIONES DE MONTAÑA					
Navacerrada...	15	5			
Montseny.....	9			ip	
Izaña.....					
OBSERVACIONES DE LA COSTA					
Punta Galea...	23	12	8		
Cabo Mayor...	19	13			
Vares.....	16	11			
Finisterre.....		12			
San Fernando.	30	16			
Tarifa.....		16			
Cartagena.....	24	16			
C. S. Antonio..		15			
Cabo Bagur...	20	11	3		

NOTA.—Los datos de este Boletín comprenden las observaciones desde las 18 h. T. M. G. de ayer a las 18 h. T. M. G. del día de hoy.

Las horas de sol corresponden al día de ayer.

INFORMACION GENERAL DEDUCIDA DE LAS OBSERVACIONES DE LAS DIECINUEVE HORAS (HORA OFICIAL).

El tiempo ha sido bueno en toda España con algunas nubes altas en el Estrecho y sudeste.

TIEMPO PROBABLE HASTA LAS DIECINUEVE HORAS (HORA OFICIAL) DEL DIA 12.

No se esperan cambios en las próximas 24 horas.

AVISO ESPECIAL PARA BARCOS PESQUEROS Y NAVEGACION DE CABOTAJE.

Sopla Levante moderado en el Estrecho con marejada. Marejada en el golfo de Leon con vientos del cuarto cuadrante. Mar poco agitada en el resto del litoral.

BOLETIN DIARIO DEL SERVICIO METEOROLOGICO NACIONAL

SABADO 11 de JUNIO de 1955.

SIMBOLOS INTERNACIONALES

≡	Neblina	✳	Nieve
≡	Niebla	▽	Chubascos
∞	Calima	⊼	Tormenta
,	Llovizna	▲	Granizo
•	Lluvia	+	Ventisca

○	Cielo sin nubes	◑	5 octavos Nubes
◴	1 octavo "	◕	6 " "
◔	2 " "	◐	7 " "
◔	3 " "	●	Cielo cubierto
◑	4 " "	⊗	" oculto

▲▲▲▲▲▲▲	Frente frío
●●●●●●●	Frente cálido
▲●▲●▲●▲	Oclusión
— — — —	Discontinuidad
~~	Isobaras

POSICION DE LOS SIMBOLOS EN UNA ESTACION

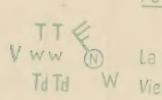

La flecha indica la dirección del viento, y las barbillas la fuerza.

Una barbilla larga equivale a 2° de la escala Beaufort.

TEMPERATURAS EXTREMAS

(DE LAS CAPITALES PENINSULARES)

Máxima: 33º en Sevilla.

Mínima: 3º en Leon.

OBSERVACIONES DE MADRID (Parque del Retiro)

TEMPERATURAS

Máx.: 23.2 a 14.00 h. Mín. 11.0 a 5.45 h.

a 1 h. 14.1 a 13 h. 22.5

a 7 h. 12.4 a 18 h. 21.7

PRESIONES

Máxima: 708.8 mm. a 7.00 hoy h.

Mínima: 705.7 mm. a 18.00 ayer h.

a 1 h. 707.7 a 13 h. 708.1

a 7 h. 708.8 a 18 h. 706.9

VIENTO

Velocidad máxima: 13 m/s. a 3.50 h.

Dirección: Este-nordeste.

Recorrido en 24 horas: 312 km.

ZONAS DE PRECIPITACION

CONTINUA CHUBASCOS LLOVIZNA

EXPLICACION DE LA CLAVE

iii Indicativo de la estación.

N Nubosidad total en octavos de bóveda celeste.

dd Dirección de donde sopla el viento. Multiplicando **dd** por 10, se obtiene el ángulo que forma dicha dirección con el N. geográfico, en el sentido de giro de las agujas de un reloj.

ff Velocidad del viento en nudos.

VV Visibilidad horizontal.

VV	Metros	VV	Kms.	VV	Kms.
00 a 10	100 a 1.000	84	50	93	0,5
10 a 20	1.000 a 2.000	85	55	94	1
20 a 25	2.000 a 2.500	86	60	95	2
26 a 50	2.600 a 5.000	87	65	96	4
VV	Kms.	88	70	97	10
		89 >	70	98	20
		VV	Metros	99	50
56 a 60	6 a 10				
60 a 70	10 a 20				
70 a 75	20 a 25	90	< 50		
81	35	91	50		
82	40	92	200		
83	45				

ww Tiempo presente. Los fenómenos son gradualmente más intensos de 00 a 99:

00-19. Ningún meteoro importante en el momento y hora precedente.
20-29. Precipitación, niebla o tormenta en la hora precedente y que cesó.
30-39. Tempestad de polvo o arena, o temporales de ventisca.
40-49. Niebla.
50-59. Llovizna.
60-69. Lluvia.
70-79. Precipitaciones sólidas, sin chubascos.
80-89. Chubascos con precipitación.
90-99. Tormenta y precipitaciones.

W Tiempo pasado (durante las tres horas precedentes):

0. Despejado.
1. Nuboso.
2. Cubierto.
3. Tempestad de polvo o arena; ventisca.
4. Niebla o bruma muy densa.
5. Llovizna.
6. Lluvia.
7. Nieve o aguanieve.
8. Chubascos.
9. Tormenta.

PPP Presión atmosférica en décimas de milibar (se omiten las cifras de las centenas y de los millares) referida al nivel del mar. Las estaciones de la meseta central (altitud superior a 400 metros) la reducen al nivel de 1.000 metros geodinámicos. Las estaciones de montaña (altitud superior a 1.500 m.) dan la presión al nivel de la estación.

TT Temperatura del aire en grados centígrados. En caso de temperatura negativa, se añade 50 al valor absoluto de la temperatura.

h Cantidad de nubes, en octavos, cuya base está a la altura h (inferior a 2.500 metros) por encima del nivel de la estación.

C_L Nubes bajas:

1, 2 y 3, nubes cumuliformes.
4, 5, 6 y 7, nubes estratiformes.
8 y 9, nubes estratiformes y cumuliformes.

C_M Nubes medias:

1 y 2, altostratus.
3 a 9, altocúmulos.

C_H Nubes altas:

1 a 4, cirrus.
5 a 8, cirrostratus.
9, cirrocúmulos.

T_dT_d Temperatura del punto de rocío en grados centígrados. Si es inferior a 0° C., se suma 50 al valor absoluto de esta temperatura.

a Carácter de la tendencia barométrica en las tres horas precedentes:

0 a 4. La presión es igual o mayor que la de tres horas antes.
5 a 9. La presión es más baja que la de tres horas antes.

pp Valor de la tendencia barométrica: Se expresa en décimas de milibar y se obtiene restando de la presión la correspondiente a tres horas antes.

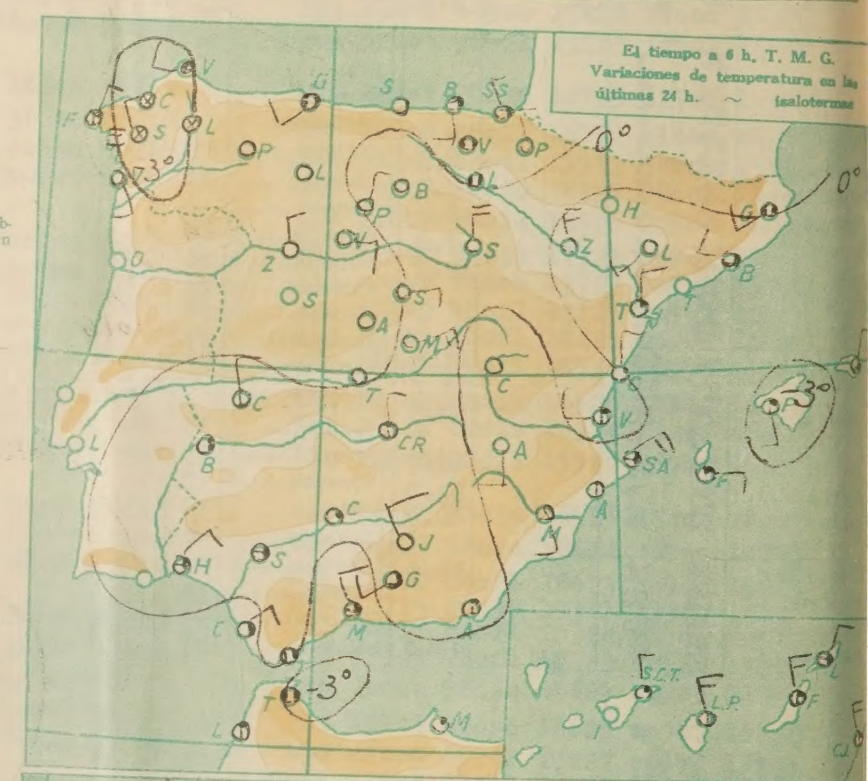

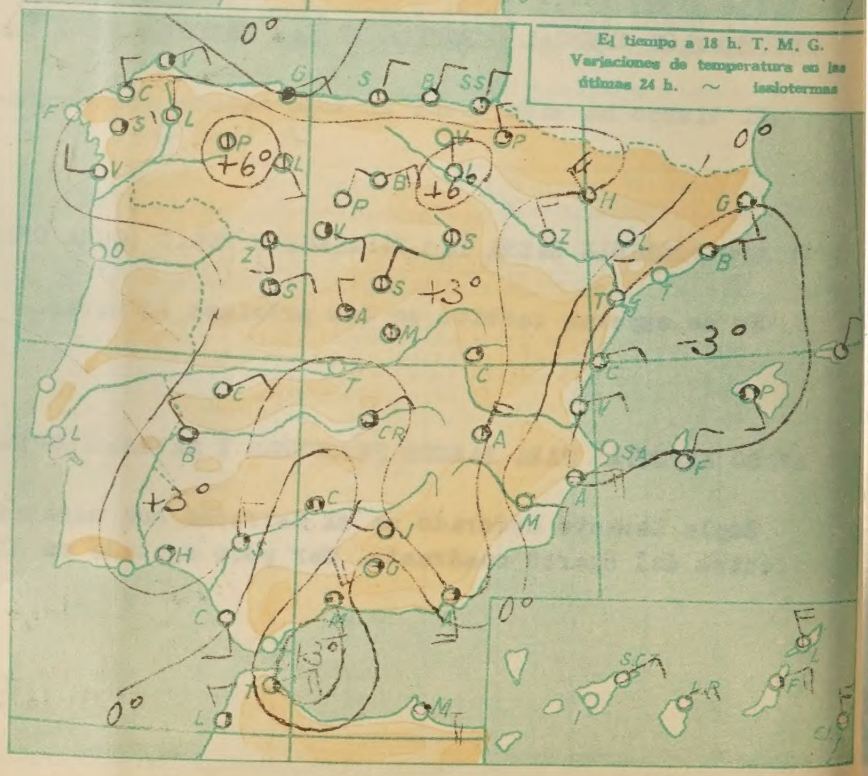

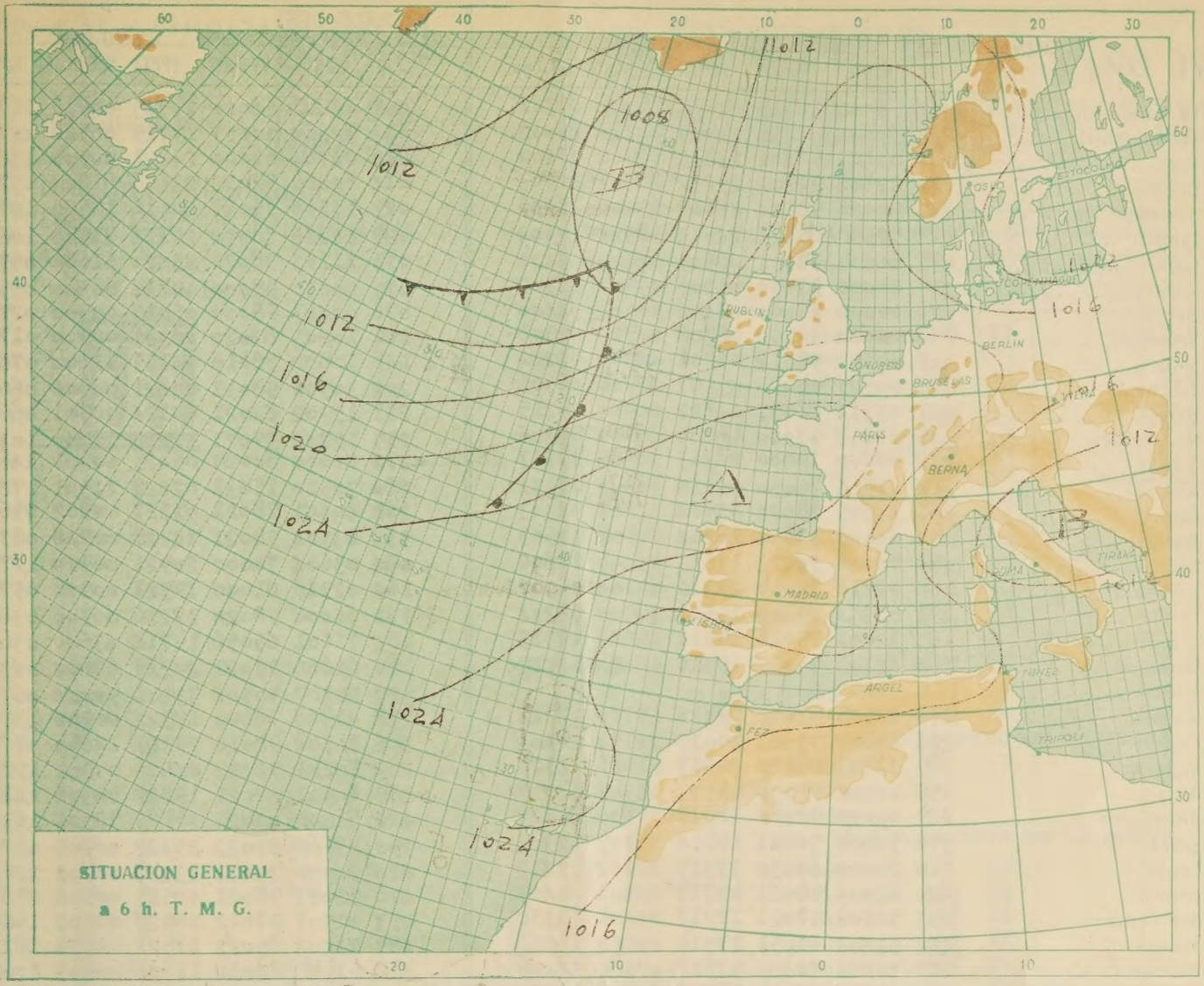

SITUACION GENERAL
a 6 h. T. M. G.

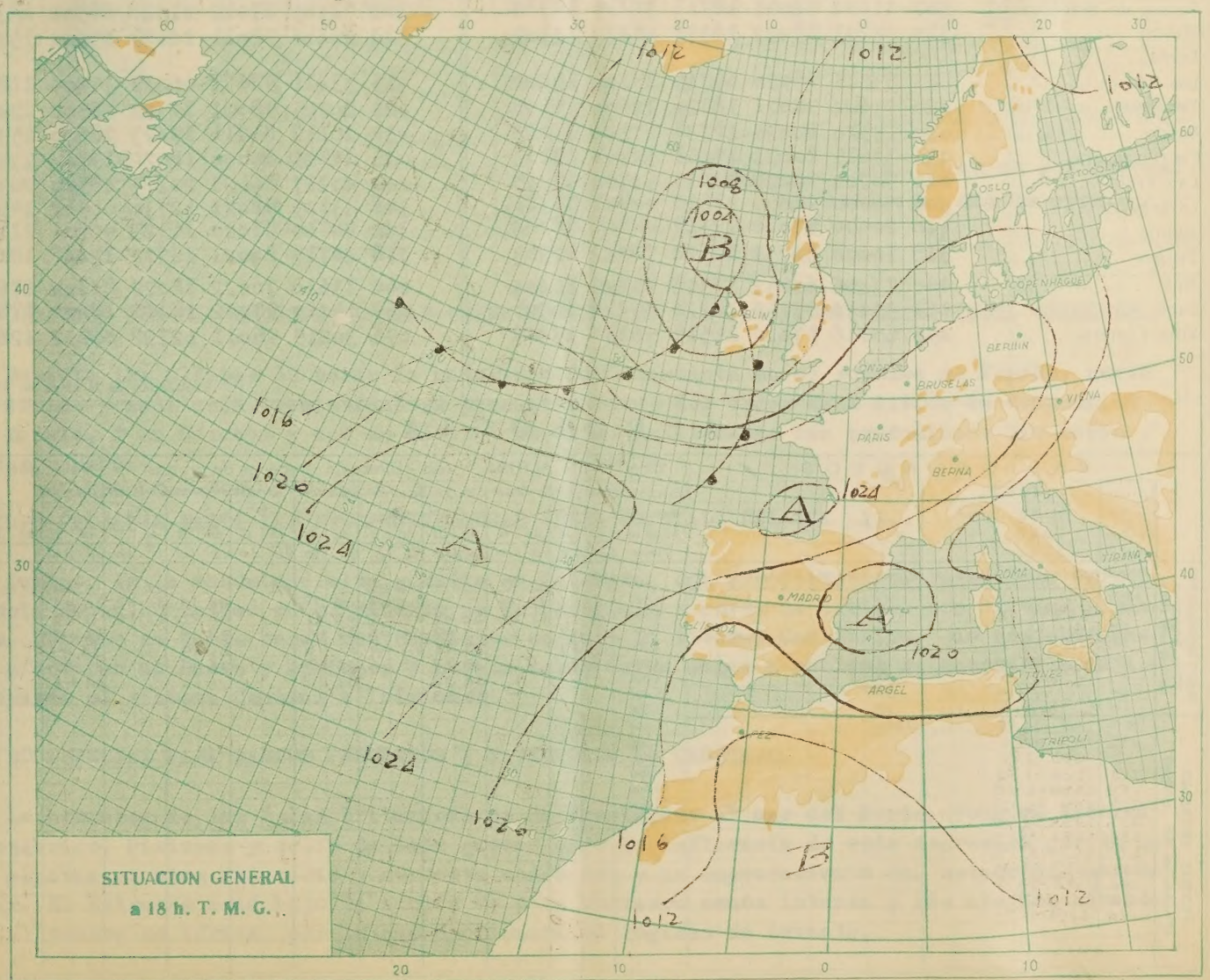

SITUACION GENERAL
a 18 h. T. M. G.

OBSERVACIONES a 6 h. (*)

	iii	Nddff	VVwwW	PPPTT	$N_hC_lh C_MC_H$	T_dT_dapp
La Coruña	001	90000	10415	24509	9xxxx	09701
Santiago	043	93601	01454	23507	9218x	xx007
Vigo	046	01103	58401	23813	00900	09400
Gijón	014	72501	94102	25212	885xx	12203
Santander	023	60000	94104	26612	69400	10306
Igueldo	027	52908	65111	24911	585xx	10304
León	055	00000	98051	06605	00900	03400
Villafría	075	00000	97050	05206	00900	05302
Burgos	076	00000	97000	05406	00900	04400
Valladolid	141	00000	30100	06708	00900	06308
Soria	148	03610	98018	06906	00900	02204
Salamanca	202	00805	96050	05607	00900	06305
Barajas	221	00314	66051	04812	00900	05215
Navacerrada	215	03402	98000	16405	00900	03306
Toledo	272	00000	70000	06313	00900	09217
Albacete	280	01906	70050	02110	00900	07311
Cáceres	261	13605	98020	03914	00901	07303
Badajoz	330	40000	97050	16614	00906	10503
Logroño	084	70000	70021	17613	65440	11209
Zaragoza	160	02916	70050	22312	00900	06307
Lérida	171	02204	99000	19613	00900	08214
Gerona	183	72001	75026	19114	45640	13313
Barcelona	180	62708	96021	19416	68080	12219
Montseny						
Tortosa	238	23505	97020	20116	18760	18312
Castellón	286	43602	97001	19019	21570	10403
Valencia	285	32702	98020	20217	28640	13328
Alicante	359	10502	98030	19121	15901	16217
Alcantarilla	429	00000	98000	18617	00900	12113
Sevilla	390	50000	56041	19118	00905	12309
Córdoba	410	20000	60030	17315	00902	13412
Granada	420	62004	98021	02715	00901	06407
San Fernando	453	50209	97021	17917	00401	14350
Málaga	482	53204	65051	17516	00952	10211
Almería	488	30000	70050	17617	00902	14409
Palma de Mallorca	302	31104	98031	18717	34730	10304
Mahón	314	60203	98022	18318	48470	13309
Izaña						
Los Rodeos	015	83215	98020	05715	851xx	13400
Tenerife	020	23604	98021	18720	24500	15504
Gando	030	13510	80020	19720	85900	15412
Fuerteventura	035	33615	80021	19418	50900	14103
Lanzarote	040	50204	70021	20619	54500	17405
Larache	308	30000	96050	17512	00901	11311
Melilla	340	20000	98010	17719	00901	18204
Tetuán	318	70000	84032	16514	78942	12303
Ifni	060	73406	60052	17318	75200	16404
Cabo Juby	069	33414	97012	18120	15410	16205
Villa Cisneros	096	60416	97022	16519	56130	17404

OBSERVACIONES a 18 h. (*)

	iii	Nddff	VVwwW	PPPTT	$N_hC_lh C_MC_H$	T_dT_dapp
La Coruña	001	03607	58000	23315	00900	11707
Santiago	043	20504	50051	19719	00940	xx714
Vigo	046	02704	61400	21221	00900	13806
Gijón	014	80606	97022	23418	816xx	15708
Santander	023	10208	96051	24616	18500	10712
Igueldo	027	10206	60050	22416	11500	10605
León	055	11105	98020	05420	11600	05711
Villafría	075	00410	98000	04816	00900	05506
Burgos	076	00403	98000	05017	00900	02708
Valladolid	141	10203	82020	06321	00900	01708
Soria	148	10000	98010	04117	11600	07608
Salamanca	202	30506	98031	04821	00906	06609
Barajas	221	19902	82021	04124	00901	06612
Navacerrada	215	12702	99021	17014	11700	10300
Toledo	272	20000	80020	06425	00901	14612
Albacete	280	30510	75031	02628	21501	17809
Cáceres	261	60405	98021	05227	00902	05609
Badajoz	330	63504	98021	14928	00946	08711
Logroño	084	03604	70000	20921	00900	12712
Zaragoza	160	02916	81000	19321	00900	05708
Lérida	171	00000	98020	17226	00900	03605
Gerona	183	71601	65056	19718	43640	13003
Barcelona	180	61806	99021	20719	68600	14308
Montseny	182	92309	90504	33206	9xxxx	06701
Tortosa	238	01308	98000	19322	00900	13202
Castellón	286	10504	98010	21121	14660	09701
Valencia	285	10707	98032	20520	00901	12801
Alicante	359	60911	98021	19822	00906	14804
Alcantarilla	429	51306	64021	18922	12501	16303
Sevilla	390	43608	82022	15422	00908	09816
Córdoba	410	70000	75031	13228	00902	12813
Granada	420	52023	98021	02525	00906	09811
San Fernando	453	01307	97012	16528	00902	16812
Málaga	482	71404	85022	17521	00921	18711
Almería	488	51013	82012	17626	00903	13809
Palma de Mallorca	302	71105	67012	21420	685xx	14301
Mahón	314	20406	98011	12012	25403	15205
Izaña	015	33418	98022	06417	35400	11807
Tenerife	020	20209	98021	19324	28500	12400
Gando	030	20117	80211	19423	28500	15301
Fuerteventura	035	12915	80000	18022	19500	13905
Lanzarote	040	40217	80021	20223	48500	20300
Larache	308	43105	98021	12730	00902	19829
Melilla	340	20710	98020	16923	00901	21800
Tetuán	318	40713	84021	16222	12448	18401
Ifni	060	73610	70022	18022	84400	17603
Cabo Juby	069	13410	97022	18122	18400	17807
Villa Cisneros	096	30219	98011	12722	00932	12803

(*) Explicación de la clave en 2.ª página.

AEROLOGIA

RADIOSONDEOS

Estación: Badajoz.
Pres. (N.M.): 1018 mbs.
Pres. (tierra): 946 "
Isoterma 0°: 2740 M.S.

VALORES EN ISOBARAS TIPO (Altura, temperatura, punto de rocío, viento)

PP (mb.)	hhh (m.)	TT	T_dI_d	dd	ff	PP (mb.)	hhh (m.)	TT	T_dI_d	dd	ff
1.000	142	—	—			1.000					
850	1529	8	4			850					
700	3132	+1	-11			700					
500	5719	-17	—			500					
400	7220	+31	—			400					
300	9270	-44	—			300					
200	11884	-63	—			200					
100	14210	-56	—			100					
Tierra	631	12	2			Tierra					

PUNTOS NOTABLES (Presión en mb. enteros)

836	1100	12	6
842	2280	2	0
819	2800	-1	+9
659	3600	-2	-19
612	4100	-6	-21
391	7440	-33	—
334	8530	-38	—
270	9970	-51	—
211	11550	-58	—
200	11993	-53	—
172	12800	-59	—
100	16296	-57	—

VIENTO EN ALTURA dd - Dirección (Decenas de grados) ff - Velocidad en nudos

Estaciones	Badajoz		Tortosa		León		Sevilla		Valladolid		Mahón		Salamanca		Santander		Badajoz					
Hora	9		9		9		9		9		9		9		15		15					
Altitud (m.)	dd	ff	dd	ff	dd	ff	dd	ff	dd	ff	dd	ff	dd	ff	dd	ff	dd	ff	dd	ff	dd	ff
Tierra	Calma		NW	10	Calma		NE	10	E	10	NE	20	NE	10	E	10	N	10				
500	08	04	32	12	-	-	06	20	-	-	04	19	-	-	06	08	10	04				
1.000	06	02	32	16	-	-	10	08	06	12			08	14	32	02	13	04				
1.500	06	11	32	20	30	08	05	04	05	13			09	20	21	16	11	08				
2.000	01	08			03	02	04	08	33	14			03	14			13	04				
2.500	32	07			33	12	03	04	33	15			01	14			34	04				
3.000	38	11			33	27	33	06	33	19			34	14			32	03				
4.000					34	30			33	29							24	01				
5.000					33	33																
5.500																						
6.000																						
7.000																						
8.000																						
9.000																						
10.000																						
11.000																						
12.000																						